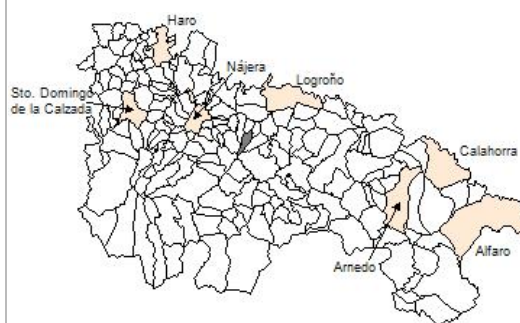


1. Datos Generales

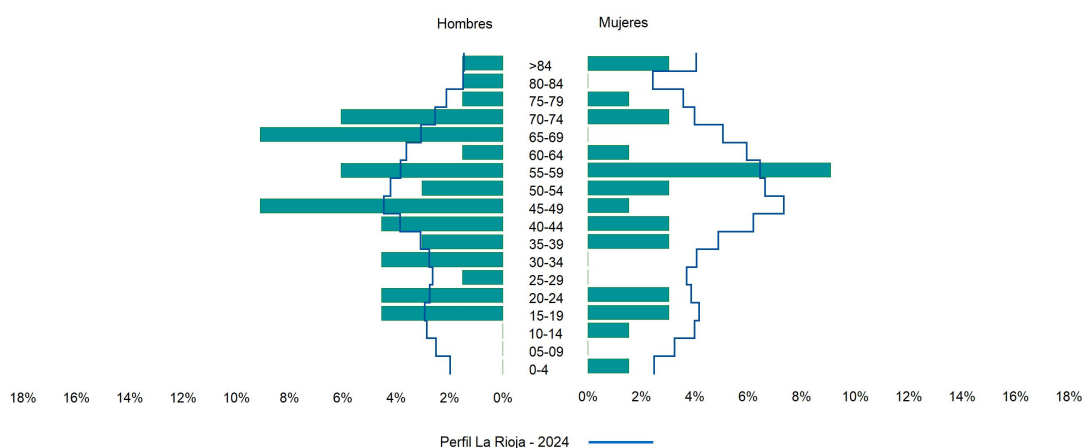
Código INE	26057
Municipio	Darooca de Rioja
Partido judicial	Logroño
Zona de salud	Navarrete
Superficie municipal (Km2)	11,29
Altitud máx. del núcleo de población principal (m)	727
Distancia a la capital	19
Número de núcleos	2



2. Evolución Demográfica

Padrón	2022	2023	2024
Total	57	66	66
Hombres	36	42	41
Mujeres	21	24	25
Densidad	5,0	5,8	5,8
Extranjeros		7	7

Darooca de Rioja - 2024



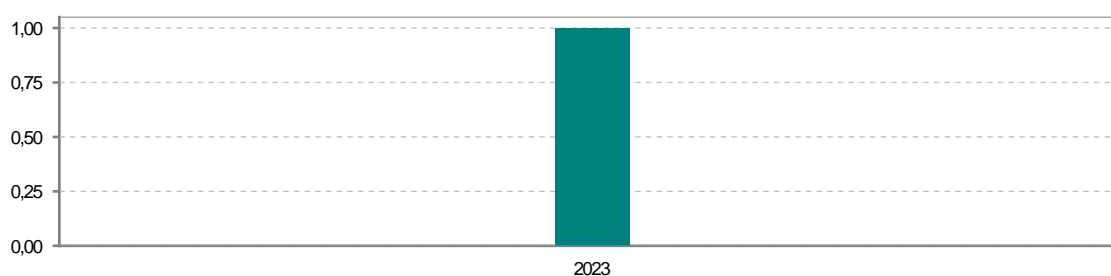
3. Índices y tasas de Población (1/1/2024)

	Daroqa de Rioja	La Rioja
Ratio de feminidad (Total Mujeres / Total Hombres) x 100	60,98	102,64
Índice de infancia (Pob. de 0 a 14 / Pob. Total) x 100	3,03	13,34
Índice de tendencia (Pob. de 0 a 4 / Pob. de 5 a 9) x 100		79,34
Índice de juventud (Pob. de 15 a 29 / Pob. total) x 100	16,67	15,32
Índice de longevidad (Pob. > 84 / Pob. > 64) x 100	16,67	17,48
Índice de vejez (Pob. >= 65 / Pob. Total) x 100	27,27	22,12
Tasa de dependencia ((Pob. < 16 + Pob. > 64) / Pob. de 16 a 64) x 100	53,49	57,66
Tasa de reemplazo (Pob. de 20 a 29 / Pob. de 55 a 64) x 100	50,00	68,84
Tasa de maternidad (Pob. de 0 a 4 / Mujeres de 15 a 49) x 100	11,11	17,20
Tasa de residentes extranjeros (Total extranjeros / Pob. Total) x 100	10,61	14,42

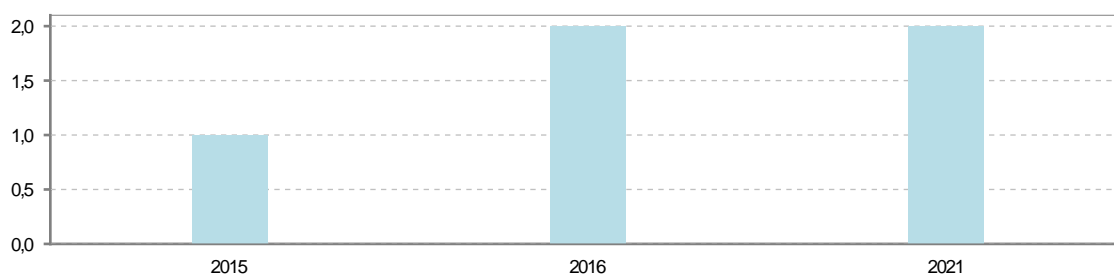
4. Movimiento Natural de la Población

	2018	2019	2020	2021	2022	2023
Nacimientos						1
Defunciones				2		
Matrimonios						1
Crecimiento vegetativo				-2		1

Nacimientos

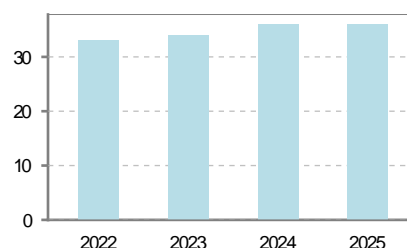


Defunciones

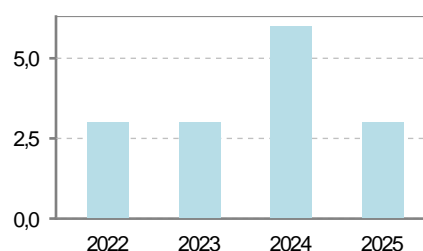


5. Mercado Laboral. (a 31 de marzo)

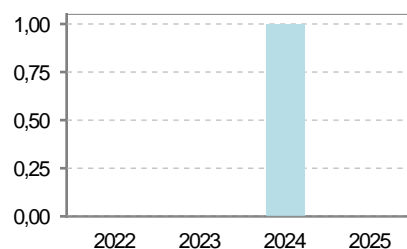
Afiliados	2022	2023	2024	2025
Total	33	34	36	36
R.General y otros	22	23	25	27
Autónomo no agrario	5	4	4	3
Autónomo agrario	6	7	7	6



Contratos	2022	2023	2024	2025
Total	3	3	6	3
Hombres	3	2	5	
Mujeres		1	1	3



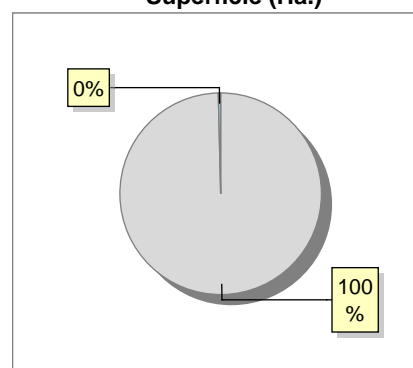
Paro registrado	2022	2023	2024	2025
Total			1	
Hombres				
Mujeres			1	



6. Catastro (2024)

Titulares		Unidades Urbanas	
Urbano	133	Industrial	26
Rústico	229	Residencial	67
Urbano/Rústico	273	Terciario y comercial	5
		Equipamiento	2
Unidades Rústicas		Suelo vacante	59
Parcelas	1.248	Edificio Singular	1
Subparcelas	1.489		
Valor Catastral Rústico		Superficie Urbana	
Valor (Miles de Euros)	1.066,46	Superficie edificada	2,24
		Superficie sin edificar	2,05
Valor Catastral Urbano (Miles de Euros)			
Valor catastral del suelo			1.193,18
Valor catastral de la construcción			2.699

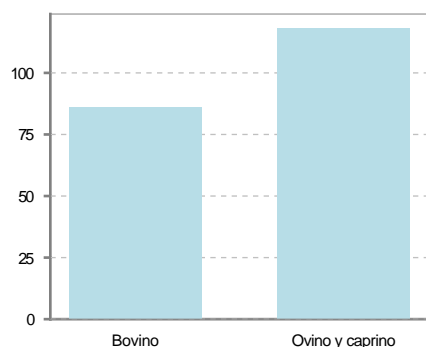
Superficie (Ha.)



● Superficie rústica (Ha.)
● Superficie urbana (Ha.)

7. Ganadería (2024)

	Cabezas ganaderas	Unidades ganaderas
Aves		
Gallinas		
Pollos		
Bovinos	86	86,00
Terneros de cebo		
Vacas de carne	86	86,00
Vacas de ordeño		
Conejas		
Conejas		
Ovinos y Caprinos	118	17,70
Cabras		
Ovejas	118	17,70
Porcinos		
Cerdas		
Cerdos de cebo		



8. Distribución General del Terreno -Ha. (2023)

	Total	Regadío	Secano
Total Municipal	1.130	21	1.109
Tierras de cultivo	65	17	48
Barbecho y otras tierras	8	2	6
Cultivos herbáceos	33	8	25
Cultivos leñosos	24	7	17
Aprovechamiento pastos	208		208
Eriales	28		28
Pastizales permanentes	180		180
Prados permanentes			
Prados y pastizales naturales			
Superficie agraria no utilizada	40		40
Baldíos	39		39
Cultivos permanentes	1.		1
Superficies forestales arboladas	754	4	750
Espartizal			
Monte abierto	7		7
Monte leñoso	56		56
Monte maderable	691	4	687
Superficie ni agraria ni forestal	63		63
Ríos y lagos	22		22
Superficie no agrícola	32		32
Terreno improductivo	9		9

9. Cultivos herbáceos -Ha. (2023)

	Secano	Regadío	Total
Total cultivos herbáceos	25	8	33
Cereales grano	15	5	20
Leguminosas grano	6		6
Patata			
Cultivos industriales			
Flores y plantas			
Cultivos forrajeros	4	2	6
Hortalizas		1	1

10. Cultivos leñosos -Ha. (2023)

	Secano	Regadío	Total
Total cultivos leñosos	17	7	24
Cítricos			
Frutales	2	5	7
Viñedo	14		14
Olivar	1	1	2
Otros cultivos leñosos		1	1
Viveros			

11. Entidades Financieras

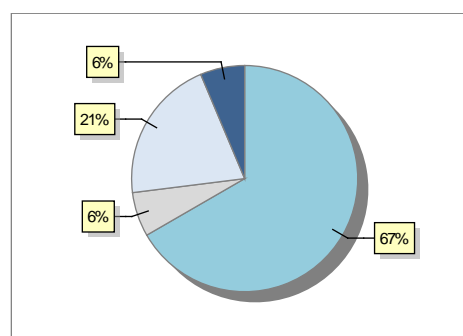
	2022	2023	2024
Entidades financieras de Depósito	0	0	0
Entidades Financieras de Crédito	0	0	0

12. Salud

	2022	2023	2024
Centros de salud	0	0	0
Consultorios	1	1	1
Farmacias	0	0	0
Botiquines	0	0	0

13. Parque de Vehículos

	2020	2021	2022	2023
Total vehículos	51	53	59	63
Automóviles	35	35	40	42
Motos	3	3	3	4
Furgonetas y Camiones	11	12	13	13
Autobuses	0	0	0	0
Tractores industriales	0	0	0	0
Otros vehículos	2	3	3	4



14. Espacios Deportivos

	2024
Campos de tiro	0
Campos de golf	0
Campos de fútbol	0
Rocodromos	0
Pistas de petanca	0
Pistas de padel	0
Pistas de atletismo	0
Piscinas cubiertas	0
Pistas de squash	0
Pistas polideportivas	1
Pistas de tenis	0
Piscinas al aire libre	0
Pabellones polideportivos	0
Pabellones con fronton	0
Frontones	1

15. Turismo (2024)

	Establecimientos	Habitaciones	Plazas
Hoteles			
Casas rurales			
Restaurantes	1		70
Hostales			
Pensiones			
Turismo activo			
Agencias de viajes			
Apartamentos	1	3	16
Campings			
Albergues turísticos			
Viviendas de uso turístico	2		
Empresas organizadoras de congresos y reuniones			

16. Conectividad: Banda ancha Fija

Entidad Municipal	Caudal de Bajada	Fibra optica de centralita	Fibra optica hasta el Hogar
Daroqa de Rioja	6 Mb	NO	NO

17. Conectividad: Banda ancha Movil

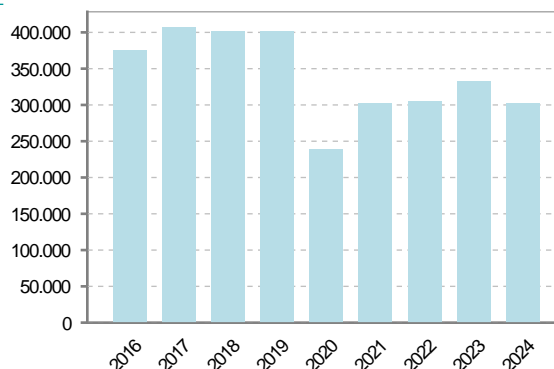
Entidad Municipal	Caudal de Bajada	UMTS
Daroqa de Rioja		NO

18. Presupuestos Municipales

Gastos por capitulos

Gastos de Personal	54.159,76
Gastos en Bienes Corrientes y Servicios	90.841,57
Gastos Financieros	2.000
Transferencias Corrientes	0
Inversiones Reales	155.000
Transferencias de Capital	0
Activos Financieros	0
Pasivos Financieros	0

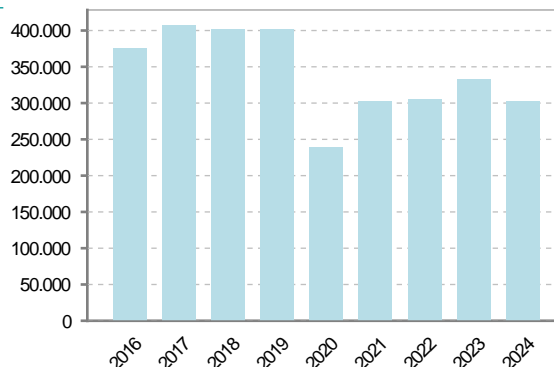
Gastos



Ingresos por capitulos

Impuestos Directos	27.882,63
Impuestos Indirectos	4.000
Tasas y Otros Ingresos	18.773,13
Transferencias Corrientes	59.859,64
Ingresos Patrimoniales	63.485,93
Enajenacion de Inversiones Reales	0
Transferencias de Capital	128.000
Activos Financieros	0
Pasivos Financieros	0

Ingresos



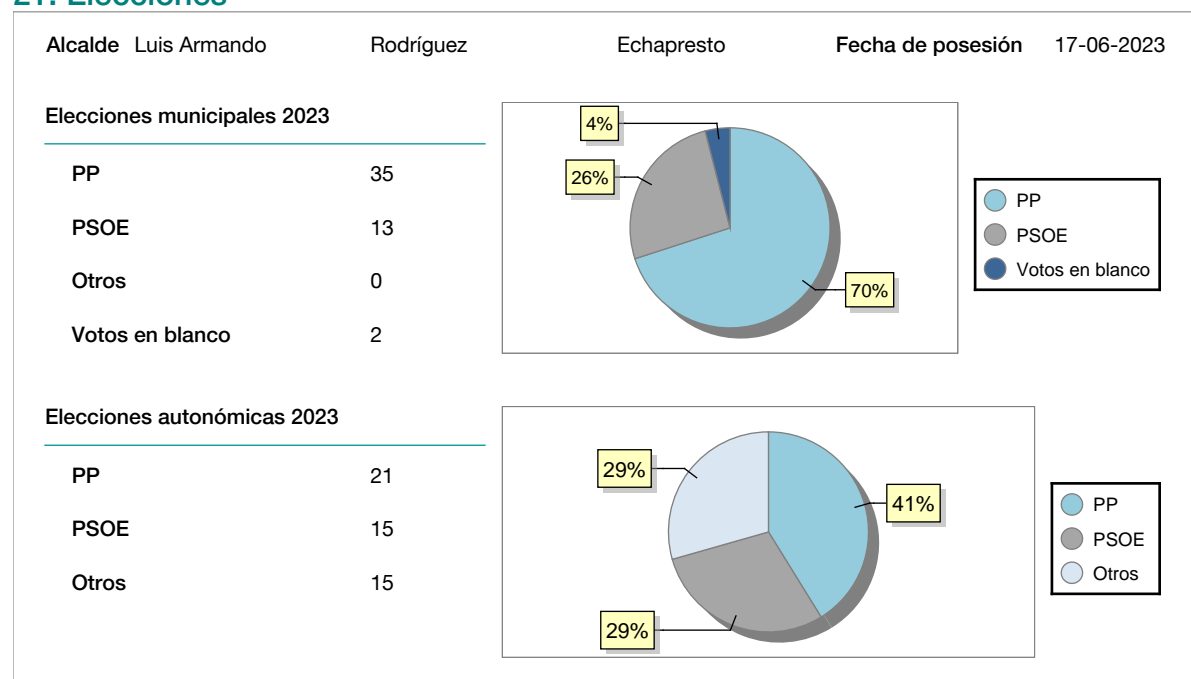
19. Educación - Curso 2024 / 2025 - Centros públicos

Educación Infantil 2º Ciclo, Primaria y Especial		ESO, Bachillerato y Ciclos Formativos	
Institución educativa		Institución educativa	
CRA	Sin centro rural agrupado	Centros	0
Colegios	0	Alumnado	
Alumnado		ESO	0
Alumnos	0	Bachillerato	0
		Ciclos Formativos	0
Alumnos			
SIN DATOS			

20. Educación - Curso 2024 / 2025 - Centros privados

Educación Infantil 2º Ciclo, Primaria y Especial		ESO, Bachillerato y Ciclos Formativos	
Institución educativa		Institución educativa	
Colegios	0	Centros	0
Alumnado		Alumnado	
Alumnos	0	ESO	0
		Bachillerato	0
		Ciclos Formativos	0
Alumnos			
SIN DATOS			

21. Elecciones



22. Renta Media

	2021	2022
Media de la renta por unidad de consumo		
Renta neta media por hogar	27.693	31.829